



© Crédit photos : OT L'Isle Jourdain

Chemin de L'Isle de Baish

L'ISLE-JOURDAIN

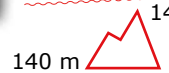


Facile

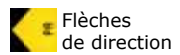


Accessible VTT

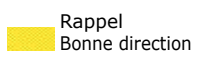
Dénivelé 140 m



Balisateur



Flèches de direction



Rappel Bonne direction



Mauvaise direction



D Office de Tourisme

PR N° 4

- 1 Prendre le GR 653 le long du lac, 300m après bifurquer à droite, franchir le pont Tourné.
- 2 Tourner à gauche, suivre la rive tout en longeant le camping puis le terrain de rugby. Franchir une passerelle en bois, passer sous le pont du chemin de fer pour atteindre une intersection.
- 3 Laisser le GR 653 sur votre droite, continuer tout droit et parvenir au site ornithologique. Poursuivre toujours le long de la rivière sur 1km.
- 4 Prendre à droite pour retrouver le GR 653(sur votre gauche le Pigeonnier de la Coustère).
- 5 Emprunter le GR653 sur 1,5km
- 6 Avant le pont de chemin de fer tourner à droite vers le REP 3 et reprendre le chemin emprunté à l'aller pour retrouver le point de départ.

A découvrir dans la région :

Le pont Tourné XII, Rives de la Save, Musée campanaire, maison Claude Augé, père du petit Larousse illustré

Contacts : **Office de Tourisme de L'Isle-Jourdain**

Avenue du Bataillon d'Armagnac,
32600 L'Isle-Jourdain
Téléphone : 05 62 07 25 57
www.tourisme-islejourdain86.com/



Comité Départemental de la Randonnée

Maison du Tourisme - 3 Boulevard Roquelaure
BP 50106 - 32002 AUCH
cdrp32@sfr.fr
www.randonnee.tourisme-gers.com

