

Le sentier du bout de la rivière

L'Isle-Jourdain



Statue de Saint-Jacques-de-Compostelle

Dans des vallons de verdure, découvrez les sentiers de randonnée qui conduisent le promeneur **sur le chemin vers Saint-Jacques de Compostelle**, en longeant les bords de la rivière « La Save »

A découvrir

Le lac, les rives de la Save, le pigeonnier du Chiron. A l'Isle Jourdain, le musée d'Art Campanaire, la maison Claude Augé, la collégiale, la statue de Saint Jacques de Compostelle et le château de Panat

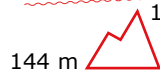


Facile



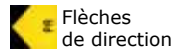
Accessible VTT

Dénivelé 150 m

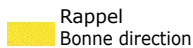


144 m

Balisateur



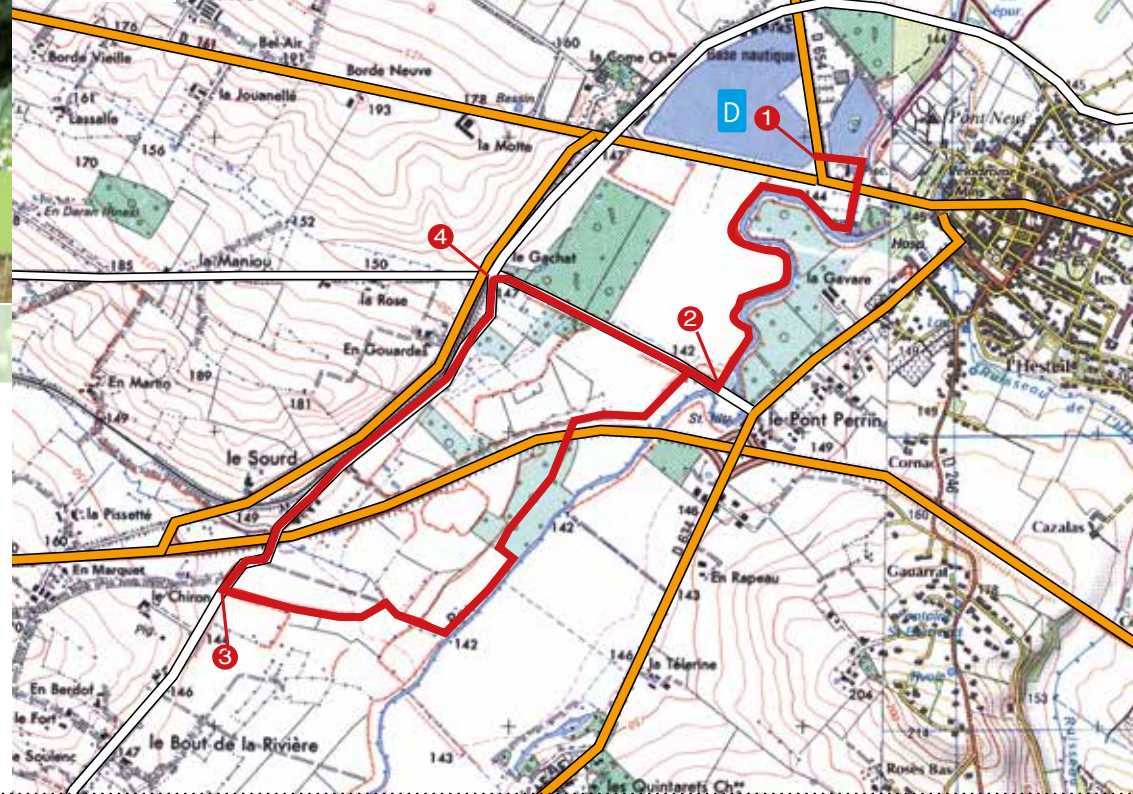
Flèches de direction



Rappel Bonne direction



Mauvaise direction



D Devant l'office de tourisme

PR N° 1

1 Devant les panneaux de départ suivre le petit lac sur 200m, tourner à droite et longer la « Save » sur la berge pour atteindre le pont Perrin

3 Tourner à droite, laisser le PR2 à gauche continuer tout droit sur la route passer sous la rocade jusqu'à un croisement. Prendre à droite et continuer sur 1,3km pour atteindre le lieu dit « Le Gachat »

2 Prendre à droite puis de suite à gauche un sentier, longer la rocade sur 500m, bifurquer à gauche, passer sous la rocade et continuer sur une sente pendant 1,5km et déboucher sur une route.

4 Descendre à droite le chemin de terre sur 800m vers le REP 2, reprendre le sentier utilisé à l'aller pour retrouver le pont de départ.

Contacts :

Office de Tourisme de la Gascogne Toulousaine

Au Bord du lac
32600 L'Isle-Jourdain
Tél : + 33 (0)5 62 07 25 57

www.tourisme-gascognetoulousaine.fr



Comité Départemental de la Randonnée

Maison du Tourisme - 3 Boulevard Roquelaure
BP 50106 - 32002 AUCH
cdrp32@sfr.fr

www.randonnee.tourisme-gers.com

